

Vill du sätta upp en byggbod?

Här kan du se vilka handlingar du behöver lämna in när du söker bygglov och hur de ska se ut.

Checklista inför ansökan

Ansökan

Du kan välja att ansöka via vår e-tjänst eller på en vanlig ansökningsblankett. Väljer du att ansöka på vanlig ansökningsblankett vill vi att du skickar en omgång av alla ritningar i A3-format till oss. Om du anger i ansökan att fakturan ska betalas av någon annan än den som söker behövs en fullmakt. E-tjänst och ansökningsblankett finns på: www.goteborg.se/ansokbygglov

Baskarta med fastighetsinformation eller enkel nybyggnadskarta i skala 1:400

Se exempelritning

Planritningar i skala 1:100

Se exempelritningar

Fasadritningar i skala 1:100

Se exempelritningar

Brand-PM (om avstånd till annan byggnad är mindre än 8 m)

Ett brand-PM ska innehålla ritningar eller en beskrivning som visar tekniska brandskyddsåtgärder mellan byggnader.

Kort om fackmässiga ritningar

Vi behöver ritningar som är:

- » Skalenliga och måttsatta
- » Ritade med datorbaserat verktyg (CAD) eller noggrant med linjal
- » Ritade på vitt olinjerat och orutat papper
- » Svartvita

Ritningarna ska vara i A3- eller A4-format och innehålla skallinjal och ritningshuvud. Det går bra att placera flera ritningar på samma sida om det får plats.

Vi tar helst emot dina ritningar digitalt.

Mer information om hur du ritar hittar du i broschyren "För dig som ska rita själv". Den finns på vår hemsida: www.goteborg.se

Fler handlingar kan behövas, men det här är en bra början!

Baskarta med fastighetsinformation

Vad är en baskarta med fastighetsinformation?

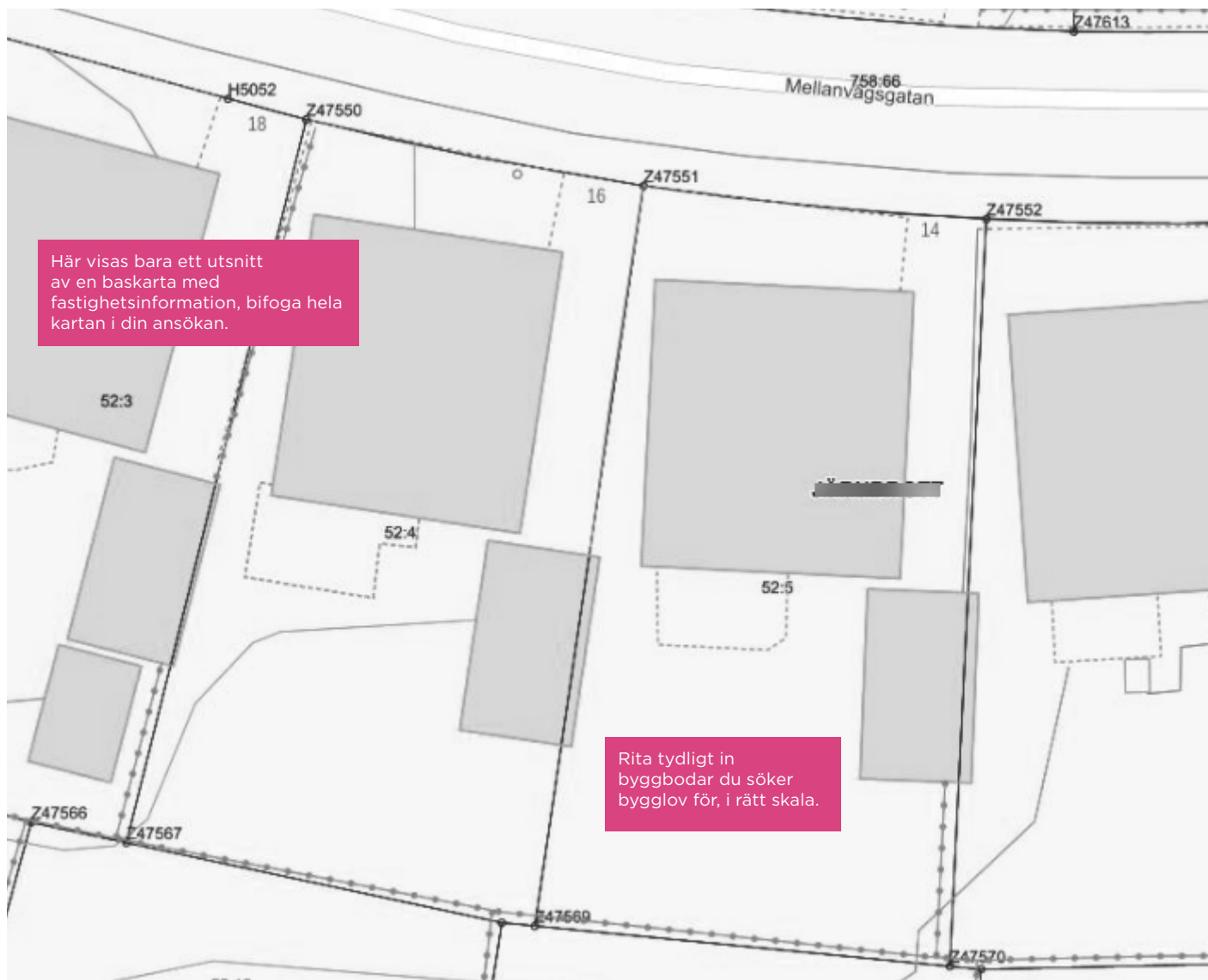
En baskarta med fastighetsinformation visar bland annat fastighetens gränser och eventuella servitut.

[En baskarta med fastighetsinformation beställer du via vår kundservice.](#)

Vad ska baskartan med fastighetsinformation innehålla?

Baskartan med fastighetsinformation redovisas i skala 1:400 (eller i annan lämplig storlek om fastigheten är stor) och ska innehålla:

» Byggbodar som ritas in i rätt skala.



Enkel nybyggnadskarta

Vad är en enkel nybyggnadskarta?

Om du sedan tidigare har en enkel nybyggnadskarta kan du använda den. En enkel nybyggnadskarta innehåller detaljerad information om tomten/fastigheten och visar var byggboden eller byggbodarna är placerade i förhållande till byggnader och tomtgränser. Det är viktigt att placeringen och måttsättningen är korrekt.

En enkel nybyggnadskarta beställer du via vår hemsida:

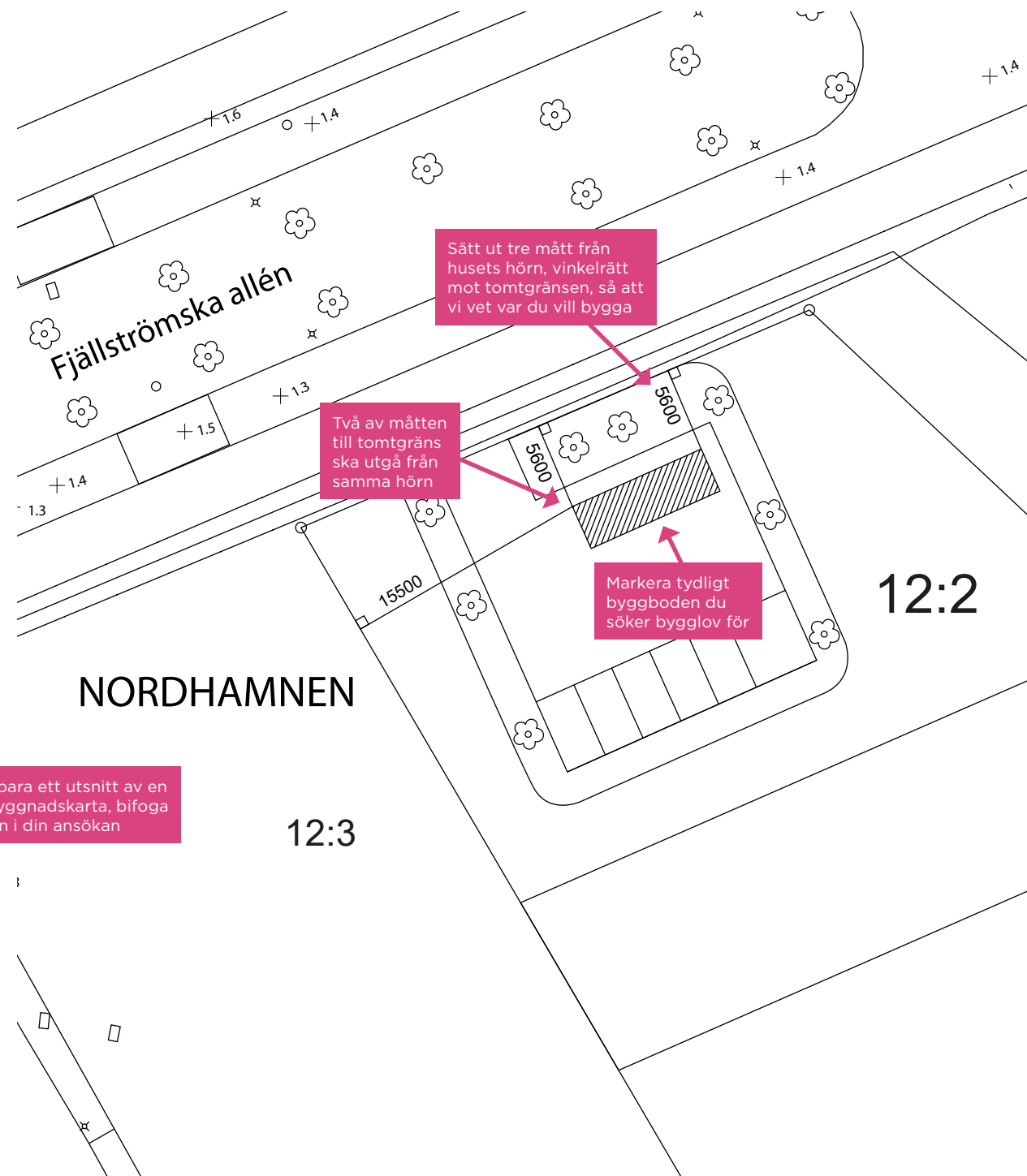
www.goteborg.se/etjansterbygg

Vad ska den enkla nybyggnadskartan innehålla?

Den enkla nybyggnadskartan redovisas i skala 1:400 och ska innehålla:

- » Byggbodar
- » Mått från husets hörn till tomtgräns: minst tre mått som är vinkelräta mot tomtgränsen, varav två utgår från samma hörn

Här visas bara ett utsnitt av en enkel nybyggnadskarta, bifoga hela kartan i din ansökan



Planritning

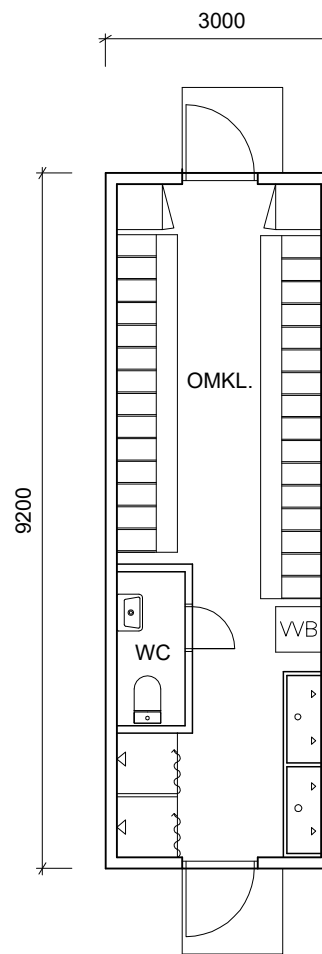
Vad är en planritning?

Planritningen är ett horisontellt snitt genom byggboden. Den visar planlösningen och hur rummen ska användas.

Vad ska planritningen innehålla?

Planritningen redovisas i skala 1:100 och ska innehålla:

- » Yttermått
- » Fast inredning
- » Rumsbeteckningar
- » Skallinjal
- » Ritningshuvud



PLAN

Varje ritning ska ha en skallinjal



Ge varje ritning ett namn

Varje ritning ska ha ett ritningshuvud som innehåller information om ritningen

NORDHAMNEN 12:2
BYGGBOD

RITN. NR A1
2018-06-04

REV 2018-08-17
RITAD AV: FÄLLSTRÖM & CLAESSON ARKITEKTER

SKALA 1:100

Fasadritningar

Vad är fasadritningar?

Fasadritningar visar byggbodens fasader sedda rakt framifrån. Om du söker bygglov för flera byggbodar ska alla finnas med i fasadritningarna.

Redovisa fasader mot alla väderstreck.

Vad ska fasadritningarna innehålla?

Fasadritningarna redovisas i skala 1:100 och ska innehålla:

- » Namn på fasad efter väderstreck
- » Material- och kulörbeskrivning
- » Marknivå från tomtgräns (TG) till tomtgräns och streckad linje som visar tidigare marknivå om den ändras
- » Skallinjal
- » Ritningshuvud

