

## Allemansrätten

Allemansrätten ger en unik möjlighet att röra sig i naturen. Med rätten följer också krav på hänsyn och varsamhet – mot växt- och djurliv, markägare och andra människor i naturen. Naturvårdsverket sammanfattar allemansrätten med orden ”Inte störa – inte förstöra”. Läs mer om allemansrätten på [www.naturvardsverket.se](http://www.naturvardsverket.se)

## Ta ansvar

Tänk på följande:

- Du får ta dig fram till fots, cykla och rida i naturen, men inte på privat tomt, plantering eller brukad mark.
- Du får plocka vilda bär, svamp och blommor som inte är fridlysta. Det är förbjudet att skada växande träd.
- Det är förbjudet att köra med motor-drivna fordon på all naturmark, stigar, motionsspår och vandringsleder.
- I sjöar och vattendrag krävs fiskekort som finns att köpa i sportfiskebutiker och via [fiskekort.se](http://fiskekort.se). Du får fiska fritt med spö i havet.
- Eldning är tillåten om du är försiktig och släcker efter dig. Elda aldrig på klipphällar. Vid torka är det ofta eldningsförbud, även på iordningställda eldplatser.
- Hund ska vara kopplad 1 mars–20 augusti. Resten av året måste du ha hunden under uppsikt. Särskilda regler gäller för badplatser och parker i Göteborg.
- Tänk alltid på att lämna naturen städad – ta med skräpet.

Göteborgs Stads kontaktcenter  
Telefon: 031-365 00 00  
E-post: [goteborg@goteborg.se](mailto:goteborg@goteborg.se)

## Hitta till Lärjeåns dalgång

Lärjeåns dalgång ligger i nordöstra Göteborg.

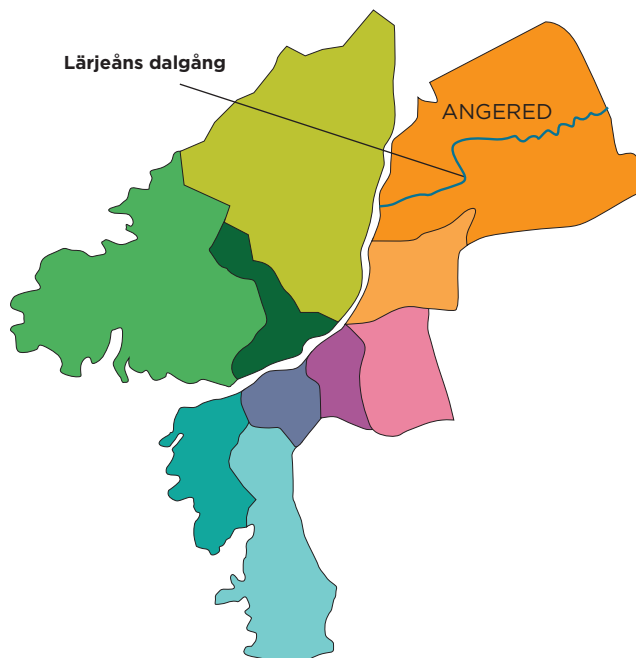
Med cykel

Sök efter din resa på:  
[trafiken.nu.goteborg/cykelreseplanerare](http://trafiken.nu.goteborg/cykelreseplanerare)


Med kollektivtrafik

Sök efter din resa på:  
[reseplaneraren.vasttrafik.se](http://reseplaneraren.vasttrafik.se)

Kartan nedan visar de olika stadsdelarna i Göteborgs Stad.



Park- och  
naturförvaltningen



*Välkommen till*  
**LÄRJEÅNS DALGÅNG**



[www.goteborg.se](http://www.goteborg.se)

Lärjeån slingrar sig genom ett ravinlandskap med vida fält och böljande kullar. Här finns betade hagar och djungellik lövskog. Dalgången har ett rikt växt- och fågelliv. I ån finns både öring och lax. På åns leriga botten lever den sällsynta flodpärlmusslan.

## Historia

Lärjeåns dalgång är botten på en stor havsfjord som fanns här efter istiden. Då inlandsisen smälte höjde sig landytan och Lärjeån har sedan dess grävt sig ner i leran och bildat ett speciellt ravinlandskap.

Namnet betyder "den leriga ån". Den lerhaltiga jorden i dalen har orsakat många jordskred. Ett av de största inträffade 1730 i närheten av Angereds gård. Området heter efter det Jordfallen. Även idag sker skred utmed ån och dess tillflöden.

Ån har tidigare utnyttjats för att driva kvarnar. I närheten av till exempel Lärjeholm finns forsande vatten, rester av en gammal kvarn och en stenbro.

## Natur

Lärjeåns dalgång har ett växlande landskap där vida fält med böljande kullar avlöses av djungellik lövskog och öppna gläntor. Längs dalsidorna reser sig branta berg med barrskog. Nere i dalgången dominerar lövträd som alm, ask och ek. Här växer örter som skogsbingel och rödblåra. En del hagmarker hålls öppna av betande djur. Ett stenkast från Angereds centrum ligger kommunens största lindskog och rika hassellundar. I dalgången finns många ovanliga fåglar. Hackspett, skogsduva och bivråk häckar eller rastar här. På vintern kan man få syn på strömstaren nere vid ån.

I åns leriga botten lever den sällsynta och fridlysta flodpärlmusslan som kan bli mer än hundra år gammal.












I Lärjeån finns öring och lax. Laxtrappor har byggts på flera platser för att fiskarna ska komma förbi hinder på väg upp till sina lekrområden. Fiske är tillåtet från mars till och med september med giltigt "Gult fiskekort".




## Friluftsliv

Lärjeleden som är 7,5 kilometer, sträcker sig från Lärjeholm i sydväst till ett stycke bortom Angereds centrum. Leden förbinder flera stadsdelar med varandra.

Pilgrimsleden som följer Lärjeleden fortsätter till Lödöse.

Där tågen förr gick på Västgötabanan är det idag ett stråk för gående, cyklande och ridande.

-  Entré
-  Gångstråk
-  Busshållplats
-  Spårvagnshållplats
-  Parkering
-  Ridväg
-  Elljusspår 1,8 km, 2,2 km
-  Naturstig
-  Lärjeleden
-  Sevärdhet
-  Fiske

-  Skog
-  Öppen yta
-  Bostadsområde

