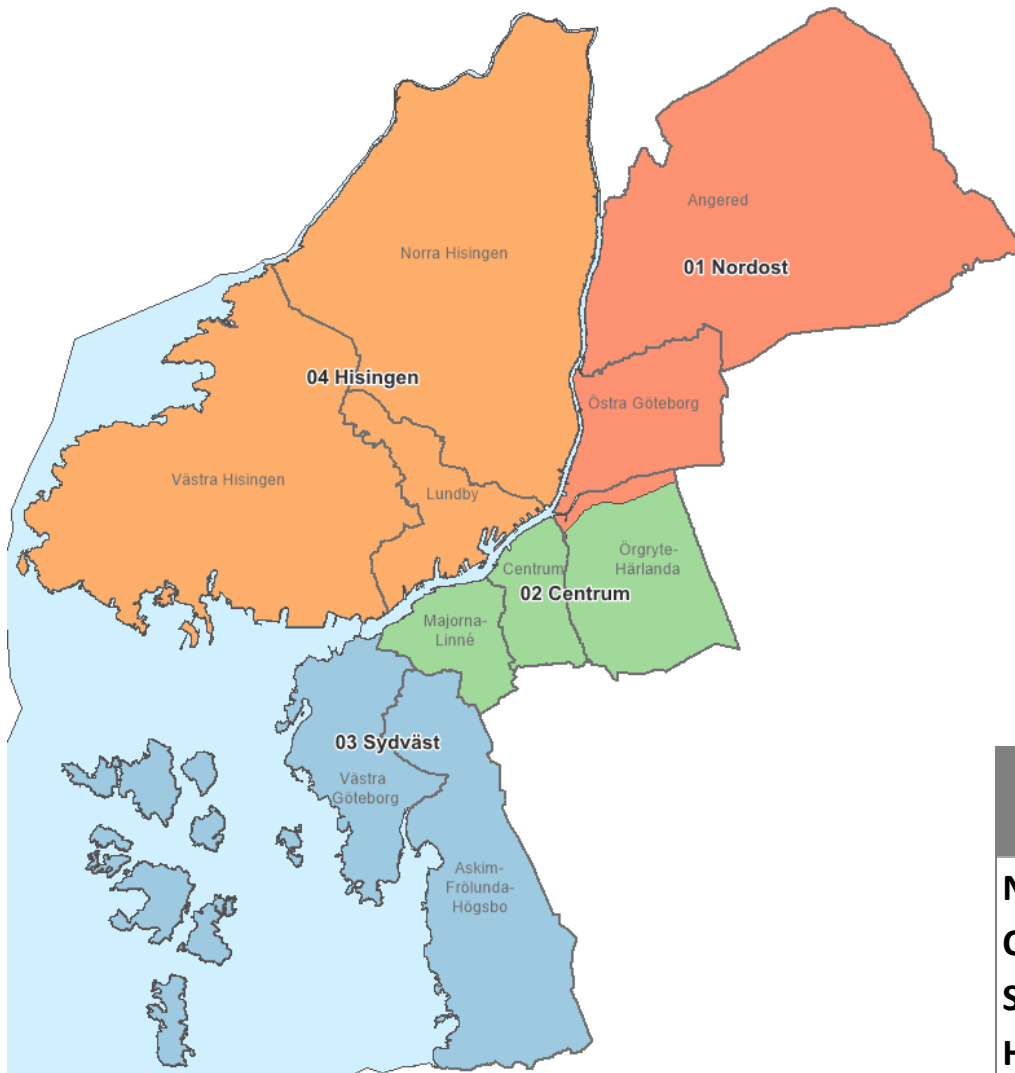


# Ny områdesindelning 2021

Med gränsjustering i nordost

# Stadsområden från 2021

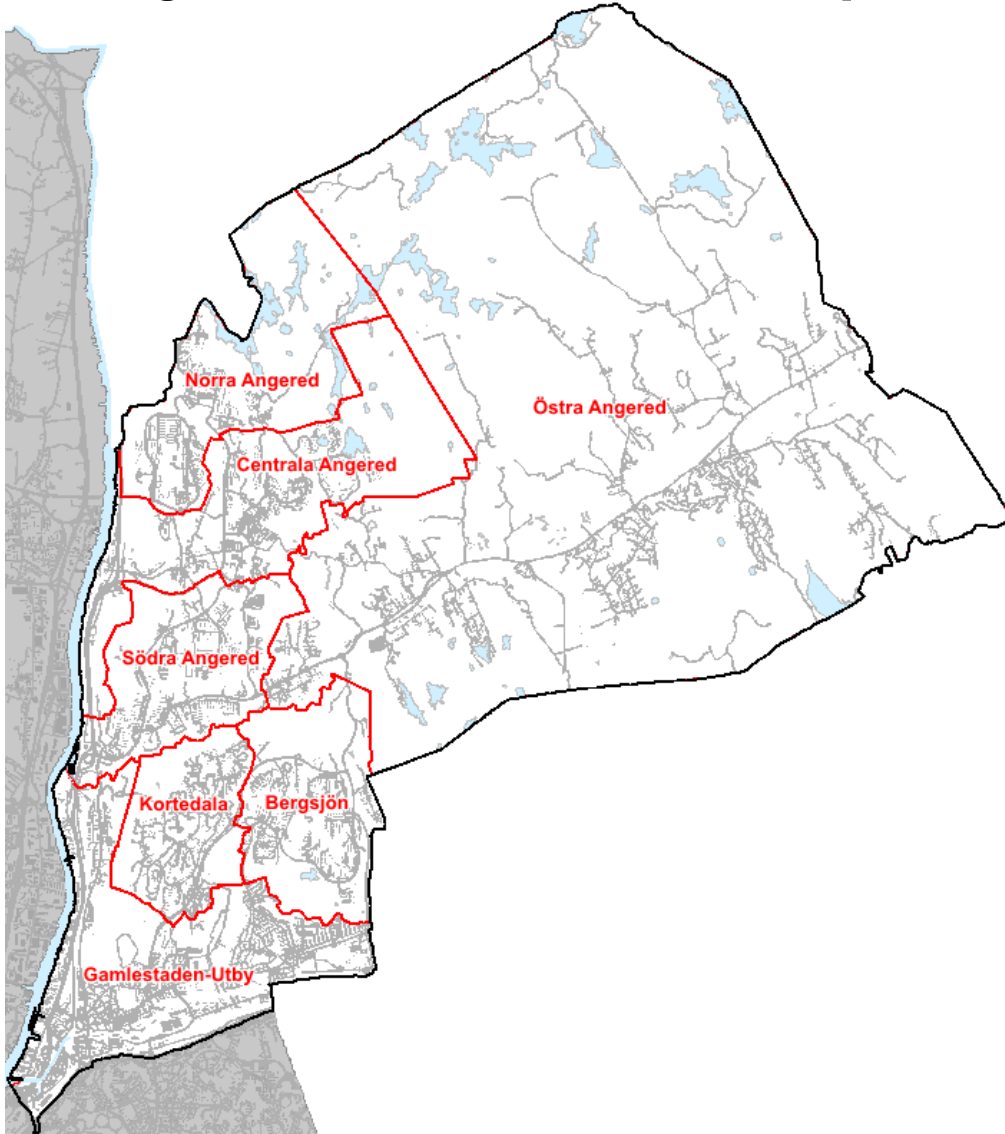
-med de nuvarande SDN-gränserna



Stadsområdenas	Andel av	
folkmängd oktober 2020	Göteborg	
<b>Nordost</b>	<b>106 363</b>	<b>18%</b>
<b>Centrum</b>	<b>190 740</b>	<b>33%</b>
<b>Sydväst</b>	<b>119 820</b>	<b>21%</b>
<b>Hisingen</b>	<b>164 842</b>	<b>28%</b>

# Stadsområde Nordost

-med ingående mellanområden och dess primärområden

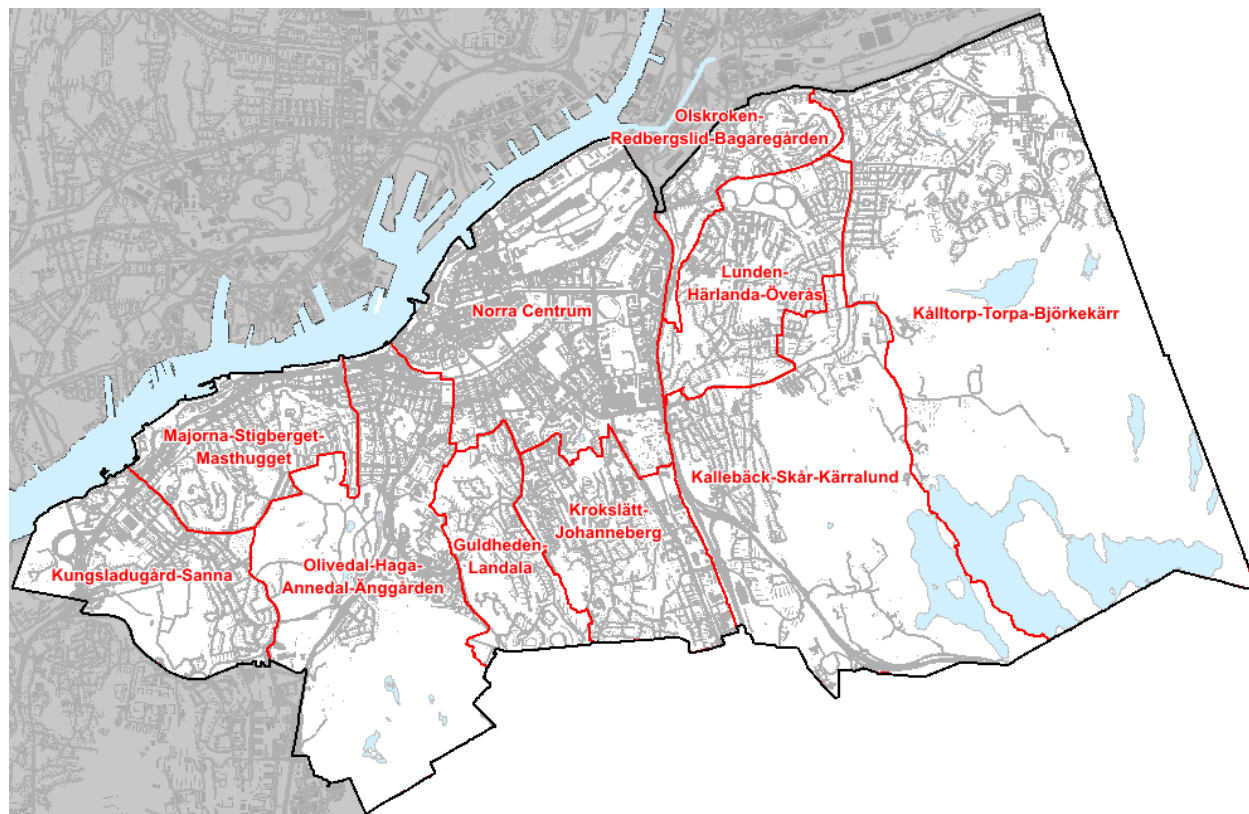


Folkmängd i oktober 2020 för  
mellanområden och deras  
ingående primärområden.

<b>Östra Angered</b>	<b>7 596</b>
609 Linnarhult	728
610 Gunnilse	1 637
611 Bergum	5 231
<b>Bergsjön</b>	<b>18 023</b>
305 Västra Bergsjön	8 001
306 Östra Bergsjön	10 022
<b>Gamlestaden-Utby</b>	<b>16 409</b>
301 Gamlestaden	10 404
302 Utby	6 005
<b>Kortedala</b>	<b>17 724</b>
303 Södra Kortedala	10 413
304 Norra Kortedala	7 311
<b>Södra Angered</b>	<b>18 608</b>
606 Hammarkullen	8 285
612 Hjällbo	7 535
613 Eriksbo	2 788
<b>Centrala Angered</b>	<b>10 486</b>
602 Rannebergen	5 177
604 Angereds Centrum	4 279
605 Agnesberg	1 030
<b>Norra Angered</b>	<b>17 517</b>
601 Lövgärdet	8 044
603 Gårdstensberget	9 473

# Stadsområde Centrum

-med ingående mellanområden och dess primärområden

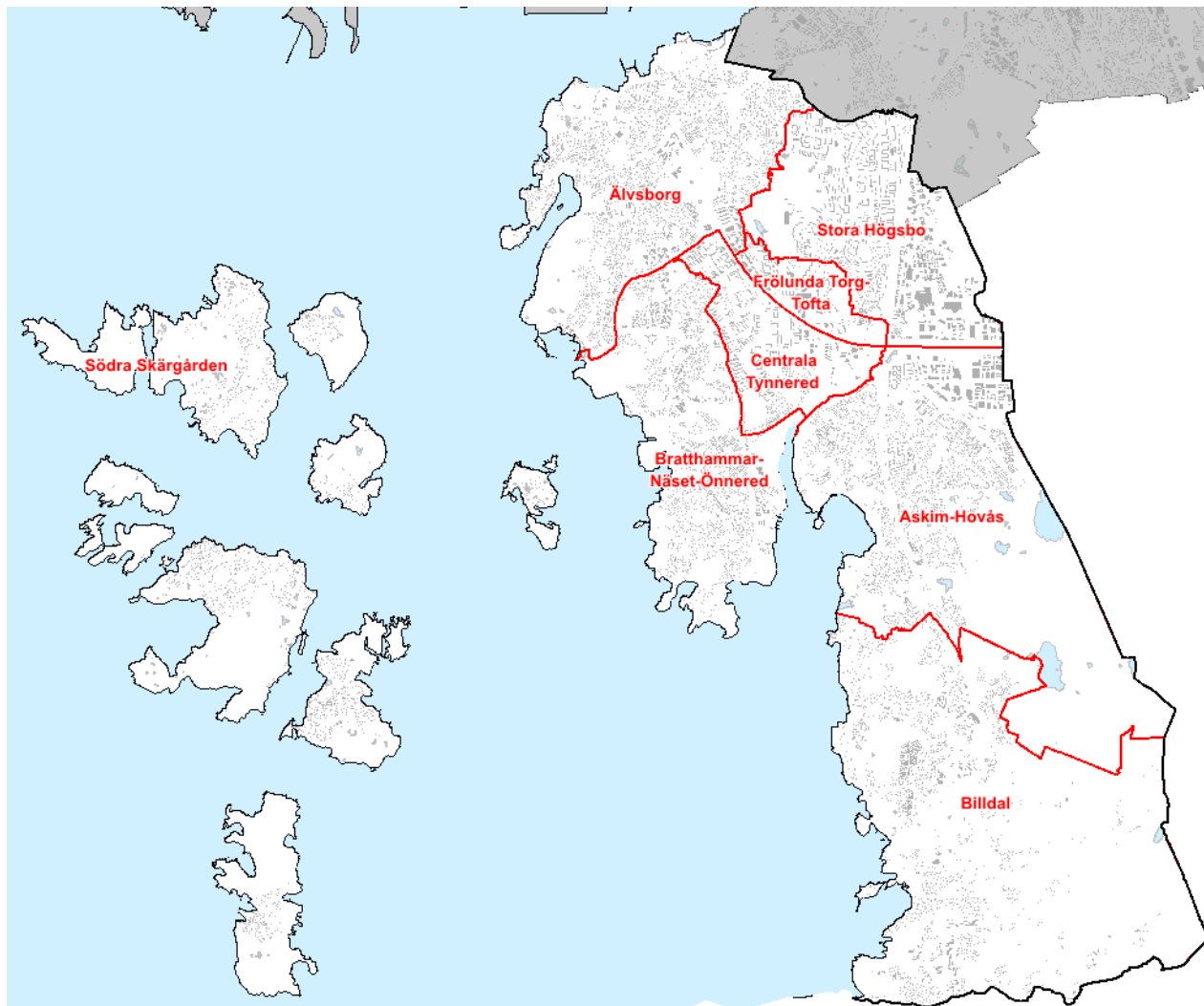


Folkmängd i oktober 2020 för  
mellanområden och deras ingående  
primärområden.

<b>Källtorp-Torpa-Björkekärr</b>	<b>21 663</b>
210 Källtorp	9 149
211 Torpa	3 996
212 Björkekärr	8 518
<b>Kallebäck-Skår-Kärralund</b>	<b>12 282</b>
204 Kallebäck	4 267
205 Skår	4 626
207 Kärralund	3 389
<b>Krokslätt-Johanneberg</b>	<b>22 970</b>
110 Krokslätt	14 789
111 Johanneberg	8 181
<b>Guldheden-Landala</b>	<b>15 691</b>
112 Landala	4 928
113 Guldheden	10 763
<b>Olivedal-Haga-Annedal-Änggården</b>	<b>21 234</b>
106 Änggården	1 657
107 Haga	3 941
108 Annedal	4 323
109 Olivedal	11 313
<b>Kungsladugård-Sanna</b>	<b>13 313</b>
101 Kungsladugård	11 149
102 Sanna	2 164
<b>Majorna-Stigberget- Masthugget</b>	<b>29 822</b>
103 Majorna	10 843
104 Stigberget	7 633
105 Masthugget	11 346
<b>Norra Centrum</b>	<b>25 866</b>
114 Lorensberg	1 763
115 Vasastaden	7 042
116 Inom Vallgraven	4 117
117 Stampen	6 976
118 Heden	5 968
<b>Lunden-Härlanda-Överås</b>	<b>15 657</b>
206 Överås	2 507
208 Lunden	11 526
209 Härlanda	1 624
<b>Olskroken-Redbergslid-Bagaregården</b>	<b>12 242</b>
201 Olskroken	5 849
202 Redbergslid	2 757
203 Bagaregården	3 636

# Stadsområde Sydväst

-med ingående mellanområden och dess primärområden



Folkmängd i oktober 2020 för mellanområden  
och deras ingående primärområden.

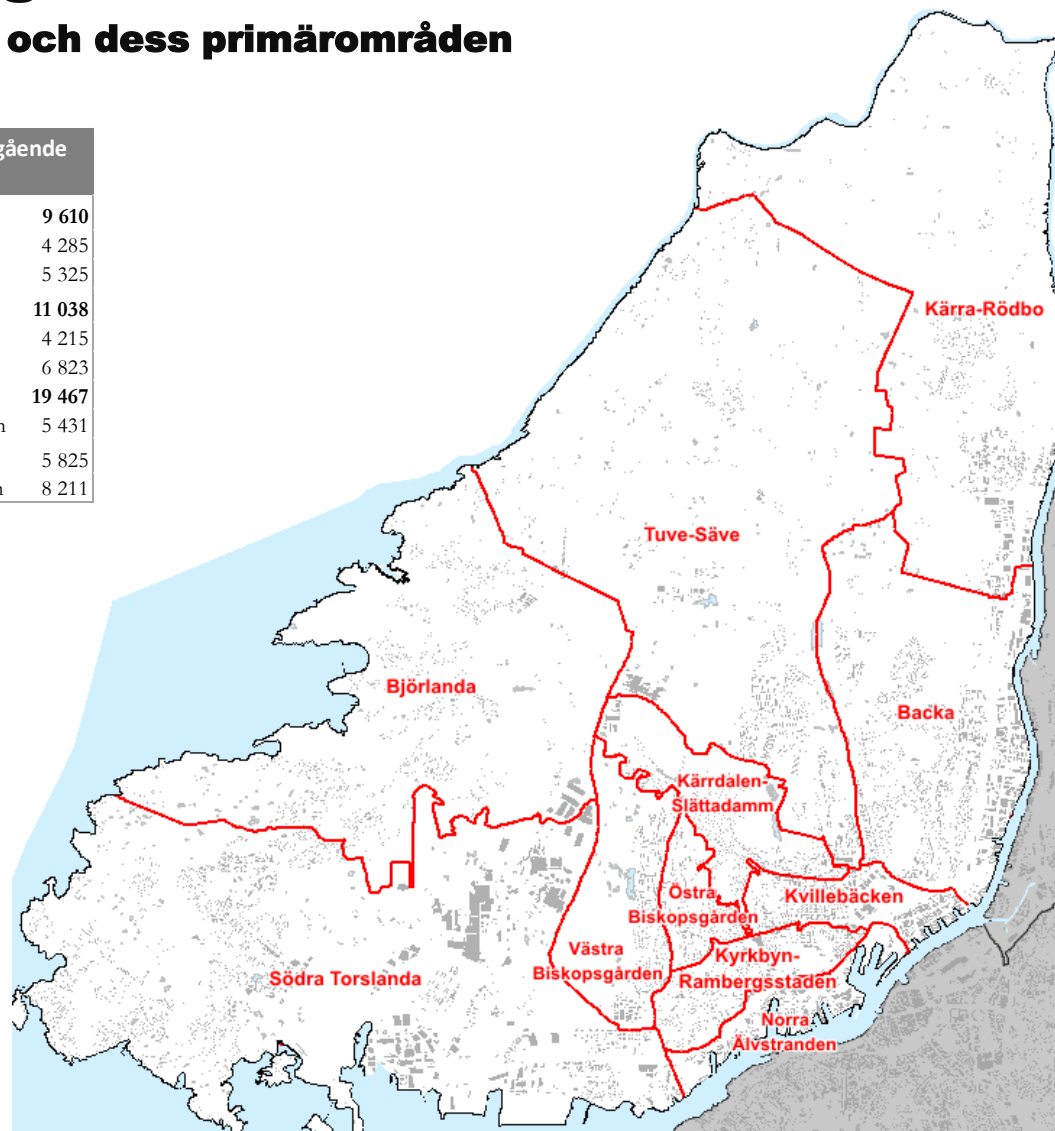
<b>Stora Högsbo</b>	<b>27 523</b>
509 Kaverös	4 492
510 Flatås	4 295
511 Högsbohöjd	4 380
512 Högsbotorp	7 711
514 Ruddalen	2 382
515 Järnbrott	4 168
516 Högsbo	95
<b>Askim-Hovås</b>	<b>14 833</b>
523 Askim	11 443
524 Hovås	3 390
<b>Billdal</b>	<b>13 664</b>
525 Billdal	13 664
<b>Södra Skärgården</b>	<b>4 779</b>
505 Södra Skärgården	4 779
<b>Bratthammar-Näset-Önnered</b>	<b>12 665</b>
506 Bratthammar	2 522
519 Önnered	4 008
521 Näset	6 135
<b>Centrala Tynnered</b>	<b>16 747</b>
507 Guldringen	2 417
508 Skattegården	2 674
518 Ängås	4 093
520 Grevegården	4 330
522 Kanneback	3 233
<b>Frölunda Torg-Tofta</b>	<b>9 804</b>
513 Tofta	2 825
517 Frölunda Torg	6 979
<b>Älvsborg</b>	<b>19 805</b>
501 Fiskebäck	7 597
502 Långedrag	2 092
503 Hagen	5 817
504 Grimmered	4 299

# Stadsområde Hisingen

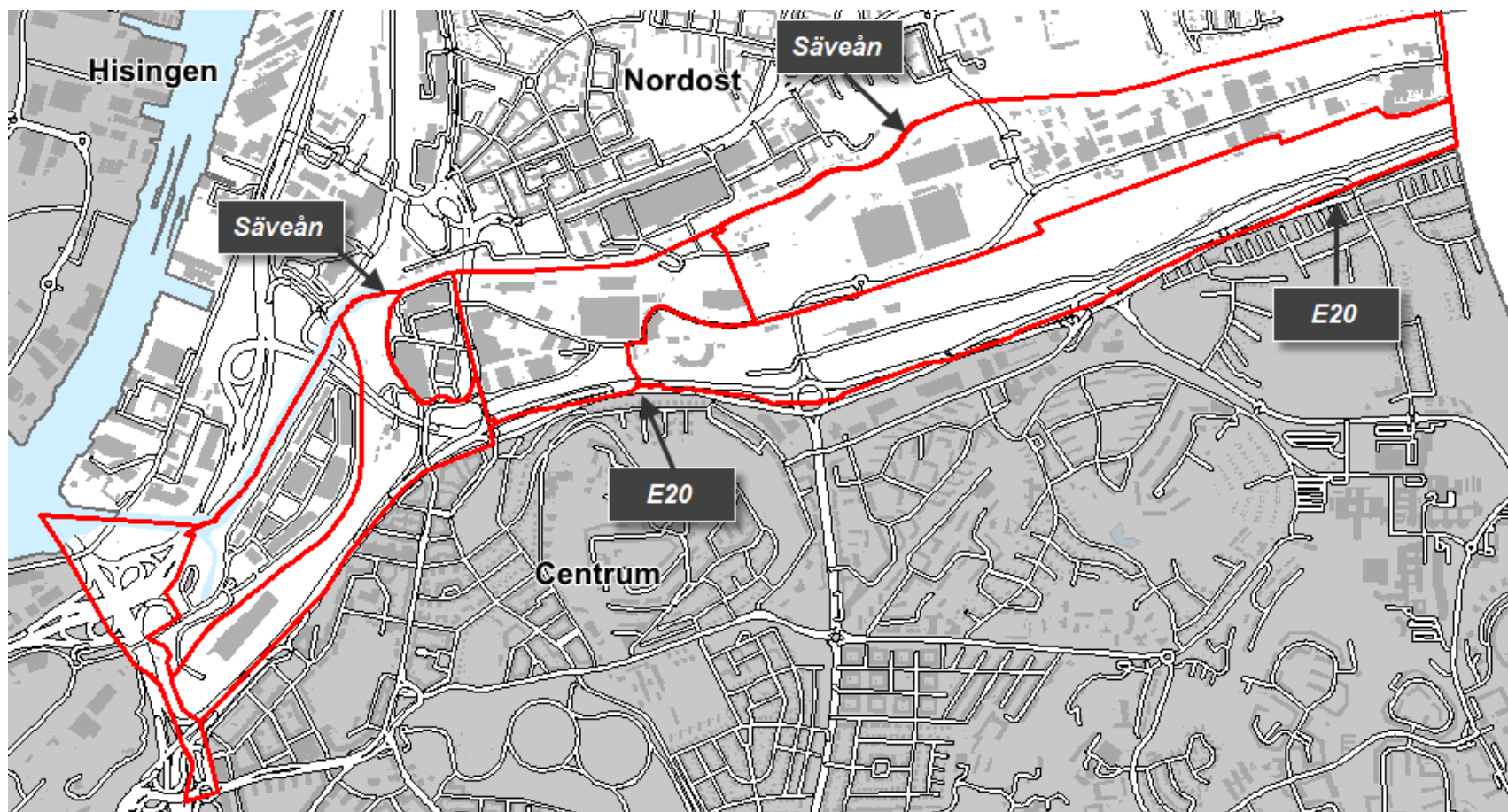
-med ingående mellanområden och dess primärområden

Folkmängd i oktober 2020 för mellanområden och deras ingående primärområden.

<b>Kärra-Rödbo</b>	<b>11 626</b>	<b>Kärrdalen-Slättadamm</b>	<b>9 610</b>
407 Kärra	10 620	403 Slättadamm	4 285
408 Rödbo	1 006	404 Kärrdalen	5 325
<b>Backa</b>	<b>27 890</b>	<b>Östra Biskopsgården</b>	<b>11 038</b>
409 Skogome	2 854	703 Svartedalen	4 215
410 Brunnsbo	7 590	709 Jättesten	6 823
412 Backa	8 245	<b>Västra Biskopsgården</b>	<b>19 467</b>
413 Skälltorp	9 201	701 Norra Biskopsgården	5 431
<b>Kvillebäcken</b>	<b>13 556</b>	702 Länsmansgården	5 825
402 Kvillebäcken	13 556	708 Södra Biskopsgården	8 211
<b>Kyrkbyn-Rambergssnaden</b>	<b>18 136</b>		
414 Kyrkbyn	8 167		
415 Rambergssnaden	9 969		
<b>Norra Älvstranden</b>	<b>14 211</b>		
416 Eriksberg	9 639		
417 Lindholmen	4 572		
<b>Södra Torslanda</b>	<b>18 053</b>		
704 Hjuvik	7 271		
705 Nolered	10 705		
707 Arendal	77		
<b>Björlanda</b>	<b>8 818</b>		
706 Björlanda	8 818		
<b>Tuve-Säve</b>	<b>12 437</b>		
405 Tuve	10 084		
406 Säve	2 353		



## Basområden som byter primärområde när Stadsområden införs; Området mellan Säveån och E20 (Bl.a. Partihallarna, SKF och Gamlestadens Fabriker)



## **Kontakt**

[statistisk.analys@stadshuset.goteborg.se](mailto:statistisk.analys@stadshuset.goteborg.se)

**Planering och Analys**

**Stadsledningskontoret, Göteborgs Stad**